



PONTEVEDRA
UNA PROVINCIA

SORPREN DENTE

Dep. Legal: VG-439/05



DIPUTACIÓN
PONTEVEDRA



XUNTA DE GALICIA
CONSELLERÍA DE CULTURA
COMUNICACIÓN SOCIAL E TURISMO
Dirección Xeral de Turismo



Rías Baixas
Turismo

VEN Y DÉJATE LLEVAR

Rías y Ríos de Pontevedra

PONTEVEDRA
UNA PROVINCIA

FLUVIAL Y MARINERA



Rías
Turismo Baixas

VEN Y DÉJATE LLEVAR

Rías y Ríos de la provincia de Pontevedra

Índice

■ Ría de Arousa	2
■ Ría de Pontevedra	3
■ Ría de Vigo	4
■ Playas	5
■ Ríos	8
■ Zonas de Pesca	9
■ Cotos	9



Rías
Turismo Baixas

VEN Y DÉJATE LLEVAR

Plaza de Santa María, s/n
36071 Pontevedra
986 842 690
www.riasbaixas.org

Rías y Ríos de la provincia de Pontevedra

Uno de los aspectos geográficos más representativos del noroeste ibérico lo constituyen las rías, brazos de mar que se adentran en la tierra y que están presentes en casi toda la costa gallega, tanto en el océano Atlántico como en el mar Cantábrico, desde el límite con el Principado de Asturias hasta cerca de la frontera portuguesa. Hablar de las rías, es decir una buena parte de ese litoral de 1.720 kilómetros de longitud, casi 800 playas, estuarios y varias islas, donde las diversidades paisajística y biológica, así como las diferencias climáticas ofrecen una naturaleza y unas poblaciones singulares. En este territorio único tiene especial relevancia el territorio que ocupan las denominadas Rías Baixas, las principales están en la provincia de Pontevedra, Arousa, Pontevedra y Vigo, excepto la de Muros-Noia, en A Coruña. En la parte suroccidental de Galicia, las Rías Baixas dan forma a uno de los conjuntos comarcales más importantes de la región con una superficie de 4.608,4 kilómetros cuadrados. Además están estratégicamente situadas en la zona de más días de sol de toda la costa gallega.

Esta es la más amplia de las Rías Baixas con 330 kilómetros cuadrados. Los límites de su entrada están entre las puntas de Covasa al norte y San Vicente al sur. Separada de su vecina Ría de Muros-Noia por la península de A Barbanza, incluye varias ensenadas en toda su extensión, lo cual dificulta una visión de conjunto de esta ría, donde, por otra parte, en su entrada está la isla de Sálvora que suaviza el oleaje del Atlántico. Otras de las islas de este amplio brazo de mar son la Illa de Arousa en su sector central y Cortegada al fondo, en contacto con la desembocadura del río Ulla, en terreno de Carril. También vierten sus aguas a esta ría el Umia, en las proximidades de Cambados, y otros cursos fluviales que bajan de la sierra de Barbanza (Beluso y Barbanza) y del monte Castrove (Chanca).

Varias poblaciones de carácter marinero favorecen el colorido de la Ría de Arousa, como Carril, Vilagarcía, Cambados y O Grove, donde la suavidad del clima y las precipitaciones abundantes facilitan el atractivo y característico verde del paisaje de esta zona. La ensenada de O Grove cuenta, además de sus reconocidas playas, con un importante hito natural y turístico: la isla de A Toxa, famosa desde tiempos antiguos por su riqueza termal y en la actualidad símbolo del turismo de calidad.

La extensión de la ría la convierte en la de mayores posibilidades para el uso de embarcaciones de carácter recreativo. Sus islas, ensenadas y calas permiten el fondeo de embarcaciones de todo tipo, mientras que sus playas constituyen espacios ideales para el baño. Otros atractivos son su rica gastronomía marinera, en la que destaca por su calidad el marisco de estas aguas, sobre todo el mejillón, así como diferentes variedades de pescado, y sus afamados vinos blancos incluidos en la Denominación de Origen Rías Baixas.





Ría de Pontevedra

Constituye la más pequeña de las cuatro Rías Baixas y está separada de la de Arousa por la comarca de O Salnés. Los límites de su entrada son la Punta de Cabicastro situada al norte y Cabo Udra, al sur. En la boca de la ría aparecen las islas de Ons, habitadas desde tiempos remotos, aunque en la actualidad su escasa población vive en la isla durante el verano. Estas islas tienen un trazado suave hacia el interior de la ría pero en dirección oeste predominan los acantilados, donde se puede contemplar la gruta denominada “Buraco do Inferno”.

Otra de las partes de la ría la forman el trazado desde la entrada de la ría hasta las puntas de Lourizán y Campelo, donde están Sanxenxo, Campelo, Bueu y Marín. En medio a pocos metros de la costa se encuentra el islote de Tambo. Una tercera parte es la situada al Este de Lourizán y Campelo, donde aparece el estuario del río Lérez y la ciudad que le da nombre.

La de Pontevedra es sin duda una de las rías con mayor riqueza artística monumental, debido a un pasado de esplendor que facilitó su capitalidad provincial. La ciudad de Pontevedra reúne una amplia lista de monumentos de diferentes épocas y estilos arquitectónicos. Pero además no hay que olvidar, entre otros, los monasterios de San Xoán de Poio y Armenteira, el conjunto marinerio de Combarro y las poblaciones de Sanxenxo, Pontonovo y San Vicente de O Grove. Los puertos de Marín y Bueu y las más sosegadas villas de Raxó y Mogor forman parte de las docenas de poblaciones desperdigadas por el territorio de la Ría de Pontevedra. En ella está asimismo la ensenada de Aldán, un espacio natural a tener en cuenta y cercano a playas, calas y al cabo de Udra. En esta parte de la ría se acomodan núcleos habitados como Hío, con su famoso cruceiro, Aldán, Vilariño y Beluso.

Esta es la más meridional de las Rías Baixas y la de mayor longitud, 33 kilómetros aproximadamente, que está separada de la de Pontevedra por la península de O Morrazo. La entrada la forman el cabo de Home al norte y cabo Silleiro al sur. Una de las características de esta ría, debido a su alargamiento, se muestra en la ensenada de San Simón, donde se ubica la pequeña isla del mismo nombre, que aparece en el cancionero gallego medieval de los trovadores. Pero antes de llegar a esta parte final, próxima al estrecho de Rande, con su espectacular puente, de reconocidas resonancias épicas y literarias, hay que detenerse a la entrada de la ría, donde se extienden como defensa natural ante el océano las islas Cíes que, con las de Ons, Sálvora y Cortegada, forman el Parque Nacional de las Islas Atlánticas. Las Cíes son tres islas a dos



kilómetros y medio de la costa de O Morrazo y a 15 kilómetros de la ciudad de Vigo. Conocidas como isla do Norte o de Monte Agudo, isla do Medio o do Faro e isla de san Martiño o do Sur, todas ellas poseen interesantes playas y una protegida riqueza natural, flora y fauna, tanto en su territorio como en los fondos marinos que las rodean.

Enfrente de estas islas está Vigo, ciudad industrial y cosmopolita, conocida a nivel internacional por su puerto, pero también por sus numerosas playas entre Bouzas

y Baiona. Al otro lado de la ría se sitúan Cangas y Moaña, poblaciones de tradición marinera que han experimentado un importante crecimiento debido a la pesca y otras actividades industriales. Arcade también forma parte de las poblaciones representativas de la Ría de Vigo, conocida por sus ostras. Más al interior de la ría está Redondela, cuyos viaductos ferroviarios la convirtieron en destacado nudo de comunicación, después de haber conocido un importante esplendor económico antes de la era industrial.

En la parte sur de la Ría de Vigo está la ensenada de Baiona, donde desemboca el río Miñor, y el 1 de marzo de 1493 se tuvo conocimiento del descubrimiento de un Nuevo Mundo, tras la arribada de la carabela La Pinta. Convertida en una de los centros turísticos de la provincia, la villa incluye en su paisaje la fortaleza medieval, hoy parador Conde de Gondomar. Baiona y Panxón son dos importantes referencias para los amantes de la navegación, quienes desde las embarcaciones pueden admirar los concurridos arenales de playa Ladeira y playa América.

O GROVE

A LANZADA

Características

Longitud: 2.400 metros

Anchura: 60 metros

Composición: arena de grano fino

Entorno: rústico

Grado de ocupación: alto

Peligrosidad: playa con viento. Oleaje fuerte

Zona de fondeo



Línea del autobús de Ponteveda-O Grove

Quioscos balnearios

Policía Local

Señalización de peligro

Puesto de la Cruz Roja con lancha

Sombrillas

Hamacas

Alquiler de material náutico

Puerto deportivo más cercano: O Grove

A GUARDA

DO CODESAL

Características

Longitud: 900 metros

Anchura: 5 metros

Composición: arena de grano fino

Entorno: rústico

Grado de ocupación: medio

Peligrosidad: aguas tranquilas



Línea del autobús de Baiona

Policía Local

Puerto deportivo más cercano: Baiona

ILLA DE AROUSA

AREA DE SECADA

Características

Longitud: 400 metros

Anchura: 15 metros

Composición: arena de grano medio

Entorno: aislado

Grado de ocupación: medio

Peligrosidad: aguas tranquilas



Línea del autobús de Vilagarcía-Illa de Arousa, a 1 kilómetro

Alquiler de sombrillas

Alquiler de hamacas

Alquiler de material náutico

Puerto deportivo más cercano: Vilagarcía de Arousa

MARÍN

AGUETE

Características

Longitud: 900 metros

Anchura: 25 metros

Composición: arena de grano fino

Entorno: semiurbano

Grado de ocupación: alto

Peligrosidad: aguas tranquilas

Zona de fondeo



Línea del autobús de Marín-Pontevedra

Policía Local

Puesto de la Cruz Roja todos los fines de semana en verano

Puerto deportivo más cercano: Aguate

MOGOR

Características

Longitud: 250 metros

Anchura: 25 metros

Composición: arena de grano medio

Entorno: semiurbano

Grado de ocupación: alto

Peligrosidad: aguas tranquilas



Línea del autobús de Marín por el vial de playas

Estacionamiento vigilado

Alquiler de material náutico

Puerto deportivo más cercano: Aguate

MEAÑO

O SEIXIÑOS

Características

Longitud: 350 metros

Anchura: 20 metros

Composición: lodo

Entorno: rústico

Grado de ocupación: bajo

Peligrosidad: aguas tranquilas

Zona portuaria



Línea del autobús Couto

La Policía Local hace rondas por la playa

Puerto deportivo más cercano: Cambados

MOAÑA

A VIDEIRA

Características

Longitud: 450 metros

Anchura: 15 metros

Composición: arena de grano medio

Entorno: semiurbano

Grado de ocupación: medio

Peligrosidad: aguas tranquilas

Zona de fondeo



Línea del autobús de Pontevedra-Cangas,
a 500 metros
Puerto deportivo más cercano: Rodeira
(Cangas)

NIGRÁN

PRAIA AMÉRICA

Características

Longitud: 1.200 metros
Anchura: 30 metros
Composición: arena de grano fino
Entorno: urbano
Grado de ocupación: alto
Peligrosidad: playa con viento.
Oleaje moderado



Línea del autobús de Vigo
Señalización de peligro
Policía Local
Puesto de la Cruz Roja con lancha
Vestuarios
Puerto deportivo más cercano: Baiona

PANXÓN

Características

Longitud: 1.100 metros
Anchura: 30 metros
Composición: arena de grano fino
Entorno: urbano
Grado de ocupación: alto
Peligrosidad: playa con viento. Oleaje
moderado
Zona de fondeo



Línea del autobús de Panxón
Quioscos balnearios
Policía Local
Vestuarios
Puerto deportivo más cercano: Baiona

POIO

RAXÓ

Características

Longitud: 250 metros
Anchura: 5 metros
Composición: arena de grano medio
Entorno: urbano
Grado de ocupación: medio
Peligrosidad: aguas tranquilas
Zona de fondeo



Línea del autobús de Pontevedra-O Grove
Policía Local
Alquiler de material náutico
Puerto deportivo más cercano: Aguate

REDONDELA

DA PUNTA (Cesantes)

Características

Longitud: 2.400 metros
Anchura: 10 metros
Composición: arena de grano fino
Entorno: urbano
Grado de ocupación: alto
Peligrosidad: aguas tranquilas
Zona de fondeo



Línea del autobús de Vigo
Ferrocarril con estación en Cesantes
Quioscos balnearios
Policía Local
Señalización de peligro
Puesto de la Cruz Roja con lancha
Vestuarios
Puerto deportivo más cercano: Vigo

SANXENXO

CANELAS

Características

Longitud: 400 metros
Anchura: 15 metros
Composición: arena de grano fino
Entorno: semiurbano
Grado de ocupación: alto
Peligrosidad: aguas tranquilas
Zona de fondeo



Línea del autobús de O Grove-Pontevedra
Equipo de vigilancia de Protección Civil
con lancha
Policía Local
Señalización de peligro
Sombrillas
Hamacas
Alquiler de material náutico
Puerto deportivo más cercano: Aguate

Río Ulla

Caudaloso y largo río, de 132 kilómetros, se sitúa entre las provincias de Lugo, A Coruña y Pontevedra mediante un recorrido por los municipios Palas de Rei, Monterroso, Antas de Ulla, Dozón, Lalín, Forcarei, Rodeiro, Silleda, A Golada, Santiso, Melide, Toques, Arzúa, Touro, Vila de Cruces, A Estrada, Vedra, Boqueixón, Teo, Padrón, Santiago, Ames, Valga, Dodro, Catoira y Rianxo. Acoge numerosos afluentes y arroyos. A partir de Pontecureses con dirección a la desembocadura en el Atlántico, el Ulla recorre un hondo valle hasta la Ría de Arousa.

Río Deza

Afluente del Ulla con 50 kilómetros de recorrido y nacimiento en Pena de Francia. Su recorrido incluye un rodeo a la colina situada en Carboeiro donde se sitúa el enclave monástico de San Lorenzo.

Río Tea

El principal afluente del Baixo Miño, en la provincia de Pontevedra, tiene una longitud 50 kilómetros. Recorre los ayuntamientos de O Covelo, Mondariz, Mondariz-Balneario, Pontearreas Salceda de Caselas y Salvaterra do Miño. En su curso hay zonas de ocio, castros como Troña y puentes romanos como los de Pontearreas o Salvaterra.

Río Tamuxe

Afluente del Miño, recorre los municipios de O Rosal y Oia. Sus aguas riegan O Val do Rosal, que produce uno de los mejores vinos blancos gallegos de la Denominación de Origen Rías Baixas. Su entorno ofrece varios molinos movidos por agua.

Río Deva

Afluente del Miño y de medio centenar de kilómetros de longitud. Recorre un buen trecho de la comarca de A Paradanta, hasta desembocar en el Miño, dentro del término de Arbo.

Río Umia

Ocupa una superficie de 400 kilómetros cuadrados y pasa por los ayuntamientos de Forcarei, Cerdedo, A Estrada, Campo, Lameiro, Moraña, Caldas de Reis, Portas, Barro, Vilanova de Arousa, Ribadumia y Meis. Desemboca en Ponte da Barca, en la Ría de Arousa.

Río Lerez

Nace en la sierra de Candeán y su cauce pasa por territorio de Forcarei, Cerdedo, Campo Lameiro, Cotobade, Barro y Pontevedra. Desemboca en la ría que lleva el nombre de la capital de la provincia.

Río Louro

Este afluente del Miño tiene una longitud de 30 kilómetros. Atraviesa los municipios de

Pazos de Borbén, Redondela, Mos, O Porriño y Tui. Uno de los principales espacios naturales de la provincia de Pontevedra se sitúa en las riberas del Louro dentro del valle que se extiende por los ayuntamientos de Porriño, Salceda de Caselas y Tui.

Ríos Verdugo y Oitavén

Ocupan una superficie de 176 kilómetros cuadrados y se unen en el término de Soutomaior. El trayecto de sus aguas pasa por los municipios de A Lama, Fornelos de Montes, Ponte Caldelas, Pazos de Borbén y Soutomaior, para desembocar en la ría de Vigo por Ponte Sampaio.

Otros ríos

















Aboal, Borbén, Calvelle, Castrove, Mozón, Lebozán, Parada, Perral, Pontenova, Ribadil, Rons, Temes, Valga, Veá y Xibrán.

ZONAS DE PESCA

Las zonas de pesca fluvial dentro de la provincia de Pontevedra se distribuyen en tres partes diferenciadas. La primera Sur o vertiente del Miño, incluye a este río, así como el Deva, Tea y Avia. La Atlántica tiene como principales referencia los ríos Verdugo, Oitavén, Lerez y Umia. Por último, está la vertiente Nordeste con los ríos Ulla, Deza y Arnego. Otros pequeños idóneos para la pesca con caña son: Alén, Almofrei, Castro, Curantes, Lagares, Linares, Loira, Louro, Miñor, Perral, Toxa y Veá.

COTOS

Los cotos en la provincia de Pontevedra están divididos en tres categorías: régimen tradicional, régimen especial y régimen consorciado. El tradicional se caracteriza porque permite la apropiación de las capturas obtenidas, mientras que el aprovechamiento se realiza de acuerdo con lo dispuesto en la normativa anual de pesca. El especial establece la pesca de acuerdo con medidas de protección con arreglo a lo dispuesto en planes técnicos de gestión y de aprovechamiento para asegurar el mantenimiento de sus poblaciones mediante la reproducción natural sin recurrir a repoblaciones. El consorciado adapta sus normas a lo establecido por las autoridades autonómicas en el ámbito medioambiental de los ríos.

	Bus		Cruz Roja		Servicio de Vigilancia
	Parking		Papelera		Puerto
	Servicio Masculino		Limpieza		Paseo Marítimo
	Servicio Femenino		Alojamiento		Restaurante
	Duchas		Camping		Área de Picnic
	Teléfono				